

Teiländerung der Nutzungsplanung Anpassung Perimeter Gestaltungsplan "Hubelstrasse"

Gemäss § 15 BauG

Änderungsplan 1 : 2'500

Vorprüfungsbericht vom 06.07.2023

Mitwirkung vom 20.02.2023 bis 21.03.2023

Öffentlich aufgelegt vom 21.08.2023 bis 19.09.2023

Beschlossen von der Gemeindeversammlung am

Gemeindeammann:
Norbert Ender

Gemeindeschreiber:
Christian Huber

Genehmigungsvermerk:



SIEDLUNGSPLAN AG
STEGMATTWEG 11
5610 WOHLLEN

TELEPHON 056/618 30 10
TELEFAX 056/618 30 11

www.kip.ch www.kip.siedlungsplan@kip.ch






Projekt Nr.	Datum : 10.08.2023	Projekt : KEL	Änderungen:
NW3983R00	Plan Nr. : 02.01.02	Gezeichnet : LM	
	Format : 30/42	Geprüft : DUS	

Rechtsgültiger Bauzonenplan






Orientierungsinhalt

Nutzungszone

-  Wohnzone W2
-  Dorfzone D
-  Ortsbildschutz im Dorfkern
-  Flächen mit Sondernutzungsplanpflicht
-  Flächen mit Gestaltungsplanpflicht

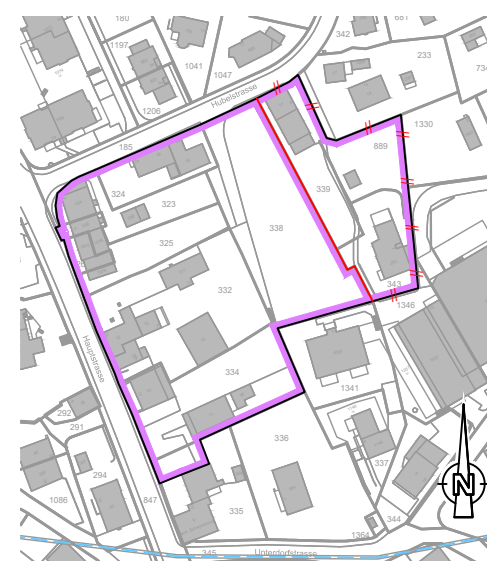
Schutzobjekte - Kulturobjekte

-  Gebäude mit Substanzschutz
-  Gebäude mit Volumenschutz
-  Wegkreuz, Gedenkstätten


Weitere Informationen

-  Offene Fließgewässer / eingedolte Fließgewässer

Änderungen Bauzonenplan (zu genehmigen)



Genehmigungsinhalt






-  Aufhebung Flächen mit Gestaltungsplanpflicht
-  Flächen mit Gestaltungsplanpflicht

Bauzonenplan nach Änderung






Orientierungsinhalt

Nutzungszone

-  Wohnzone W2
-  Dorfzone D
-  Ortsbildschutz im Dorfkern
-  Flächen mit Sondernutzungsplanpflicht
-  Flächen mit Gestaltungsplanpflicht

Schutzobjekte - Kulturobjekte

-  Gebäude mit Substanzschutz
-  Gebäude mit Volumenschutz
-  Wegkreuz, Gedenkstätten

Weitere Informationen

-  Offene Fließgewässer / eingedolte Fließgewässer